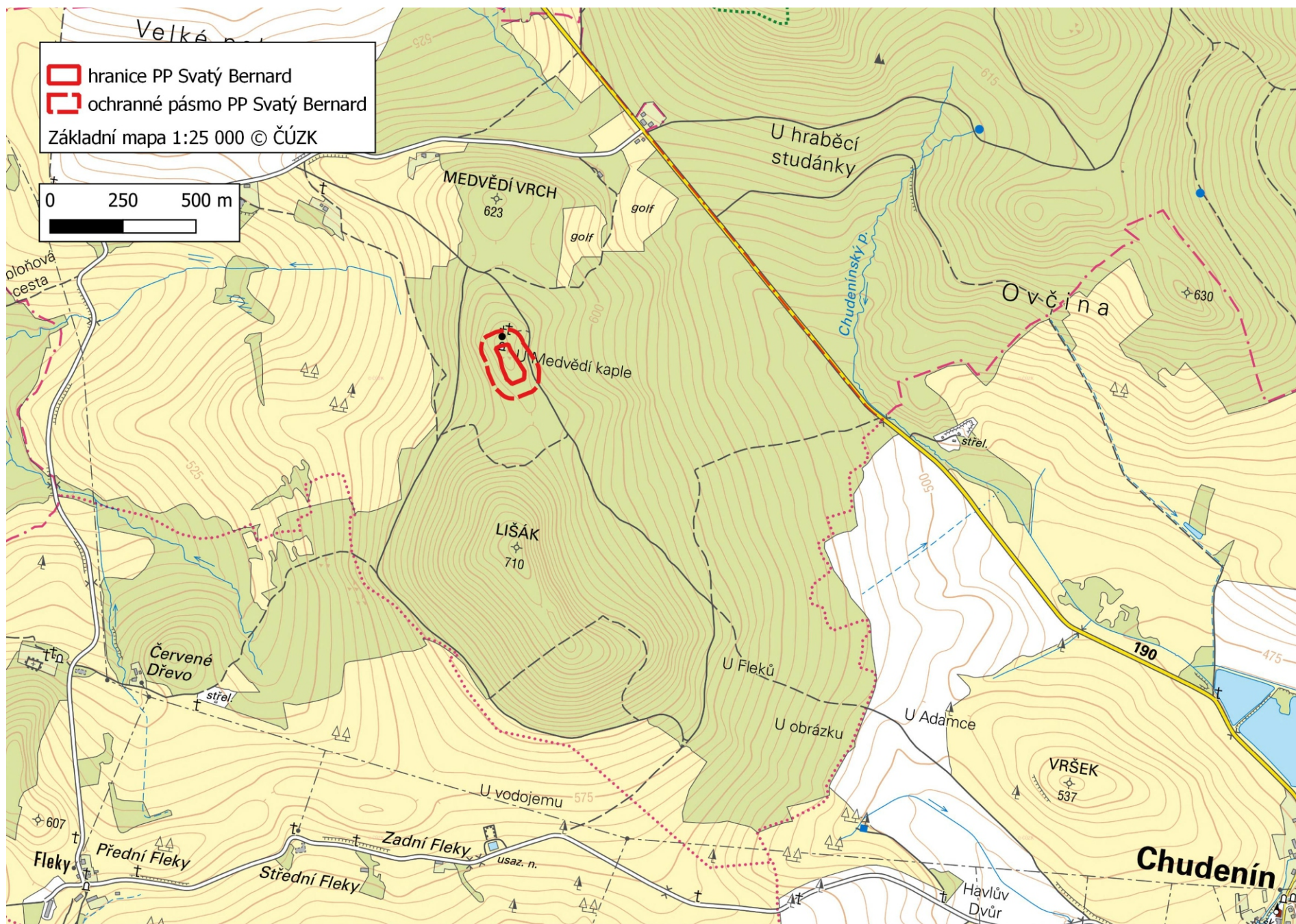
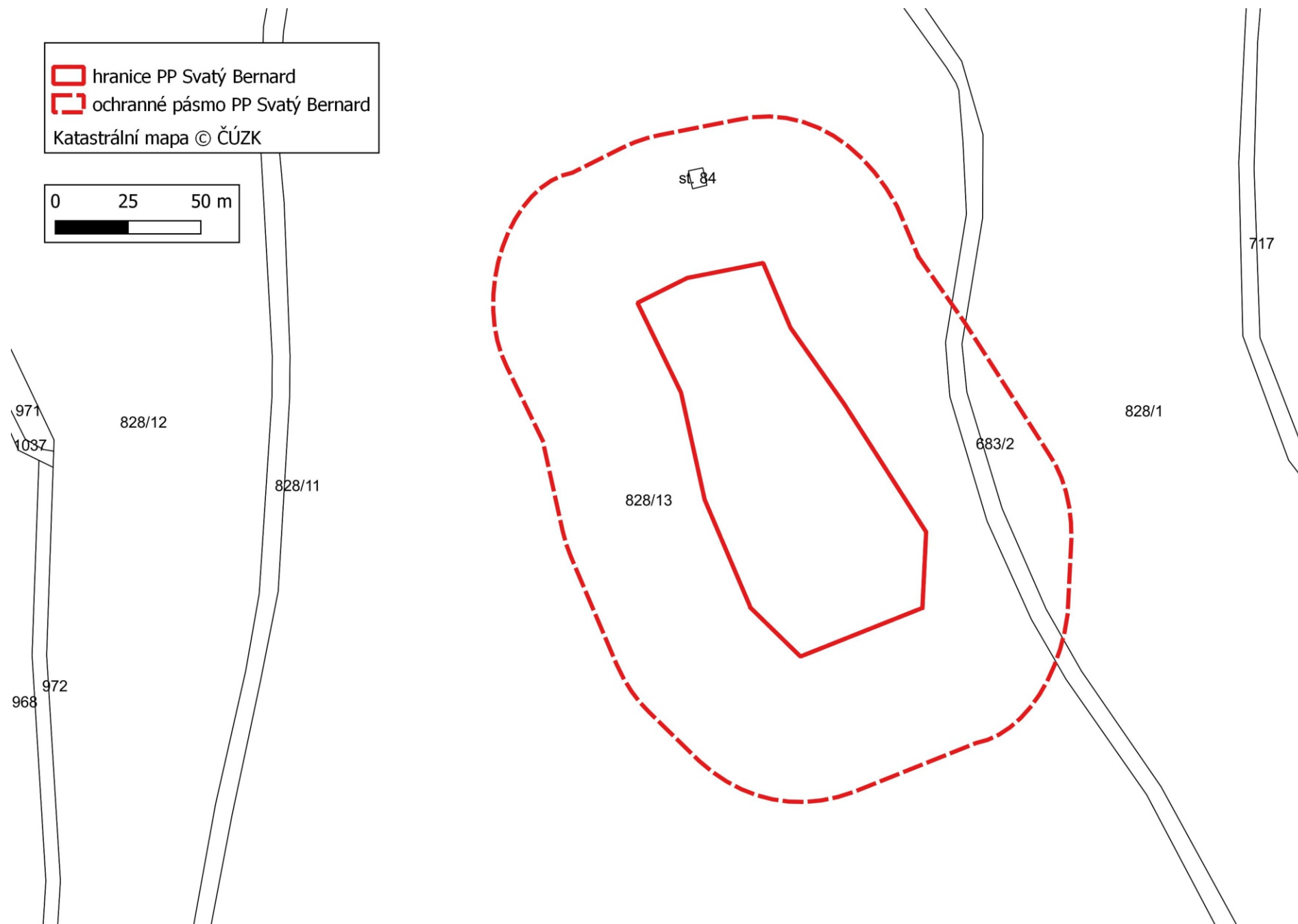


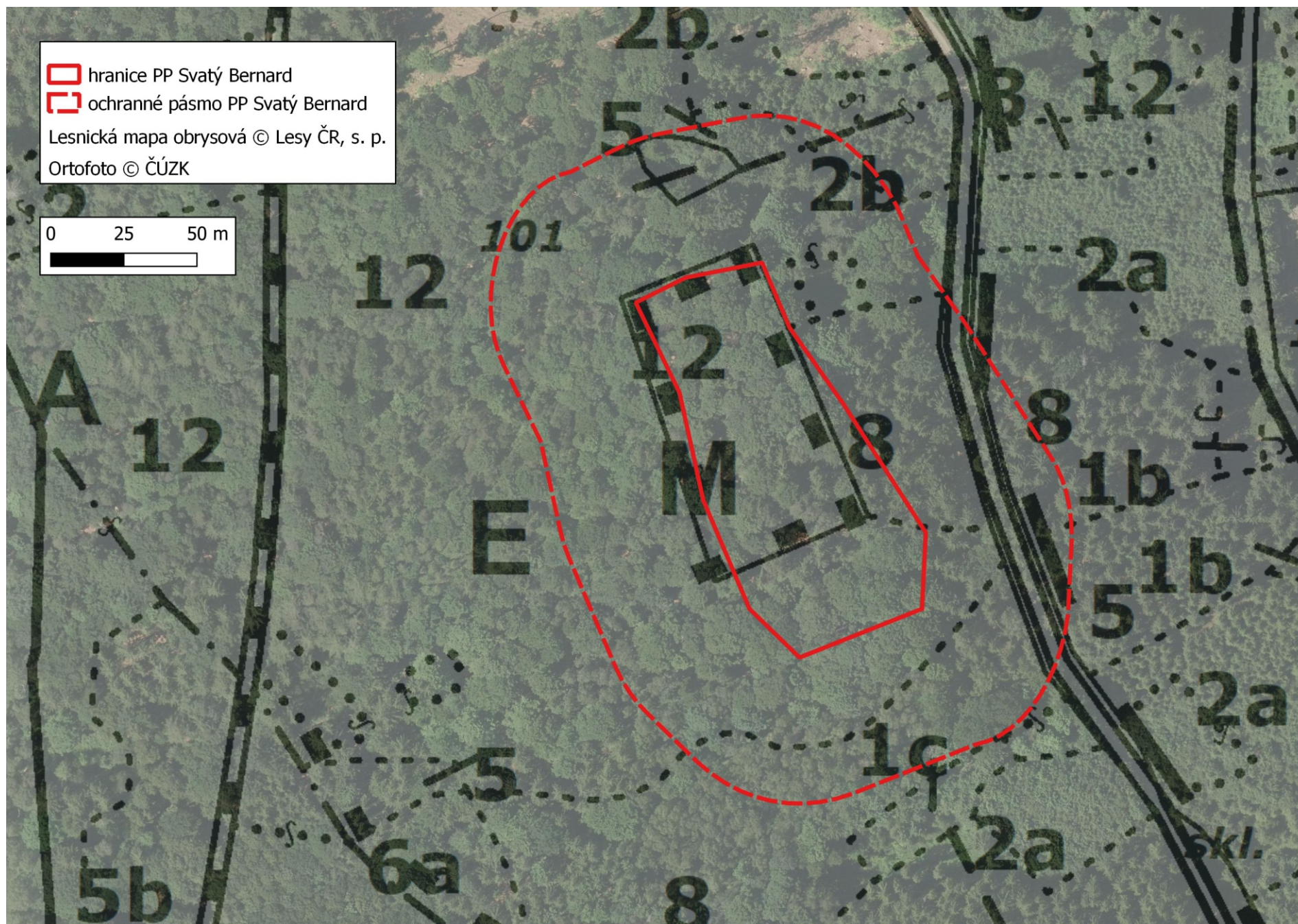
Příloha M1 – Orientační mapa s vyznačením území, PP Svatý Bernard.



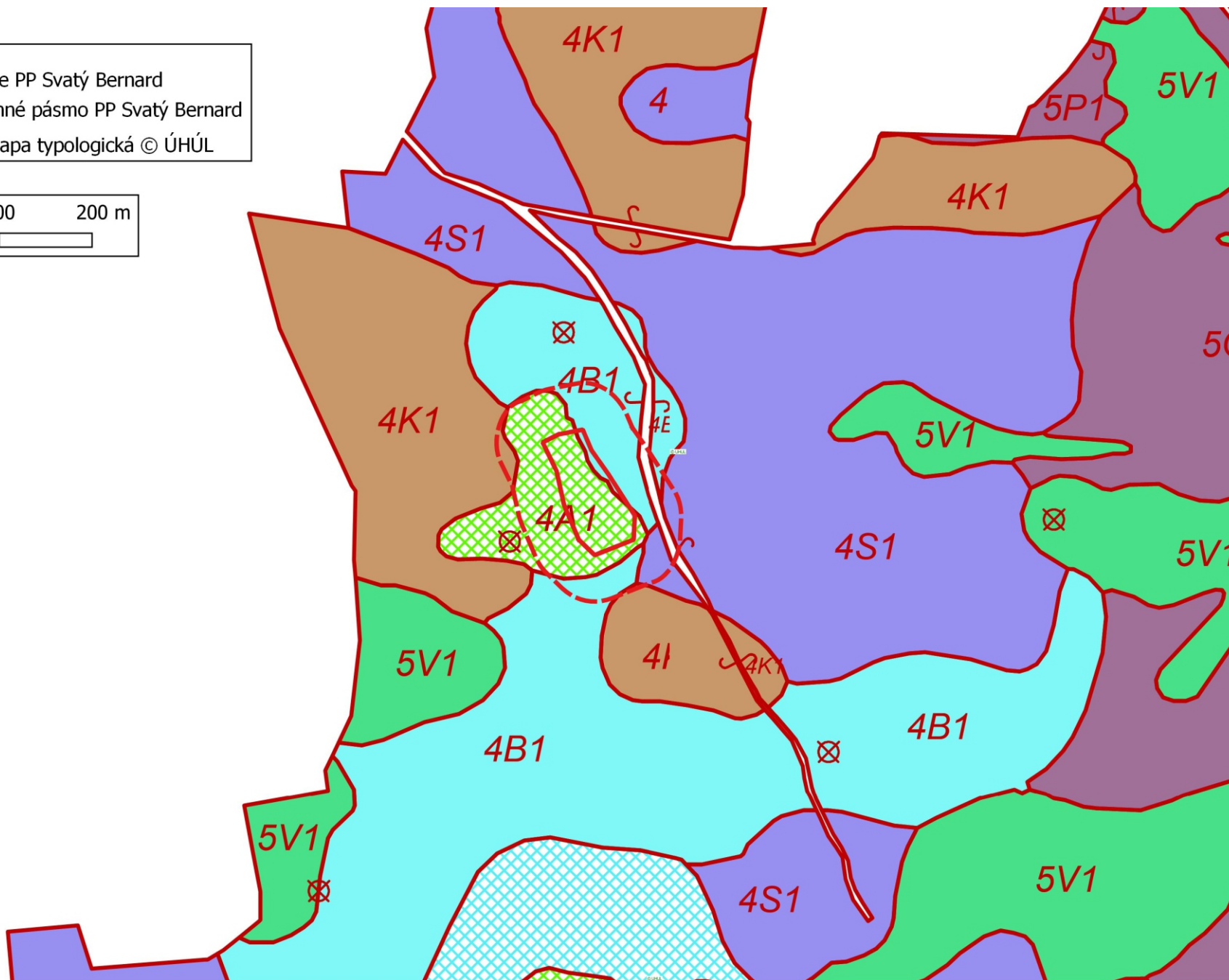
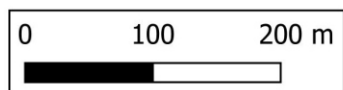
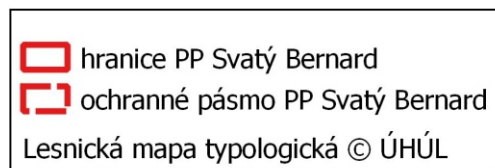
Příloha M2 – Katastrální mapa se zákresem ZCHÚ a jeho ochranného pásma, PP Svatý Bernard.



Příloha M3 – Mapa dílčích ploch a objektů, lesnická mapa obrysová, PP Svatý Bernard.



Příloha M4 – Lesnická mapa typologická, PP Svatý Bernard.



Příloha M5 – Mapa stupňů přirozenosti lesních porostů, PP Svatý Bernard.

