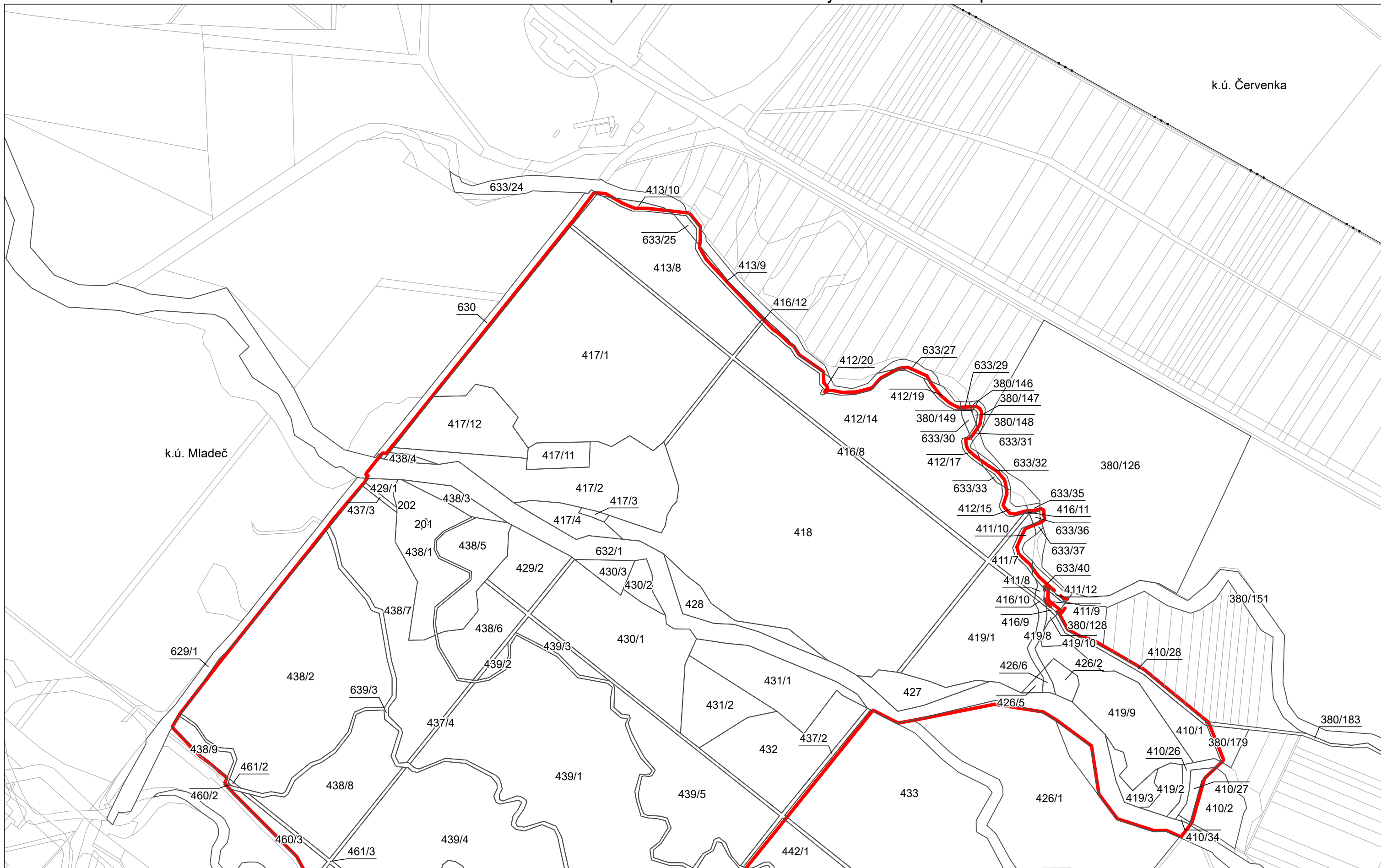




Příloha M2/1 - Katastrální mapa se zákresem ZCHÚ a jeho ochranného pásma

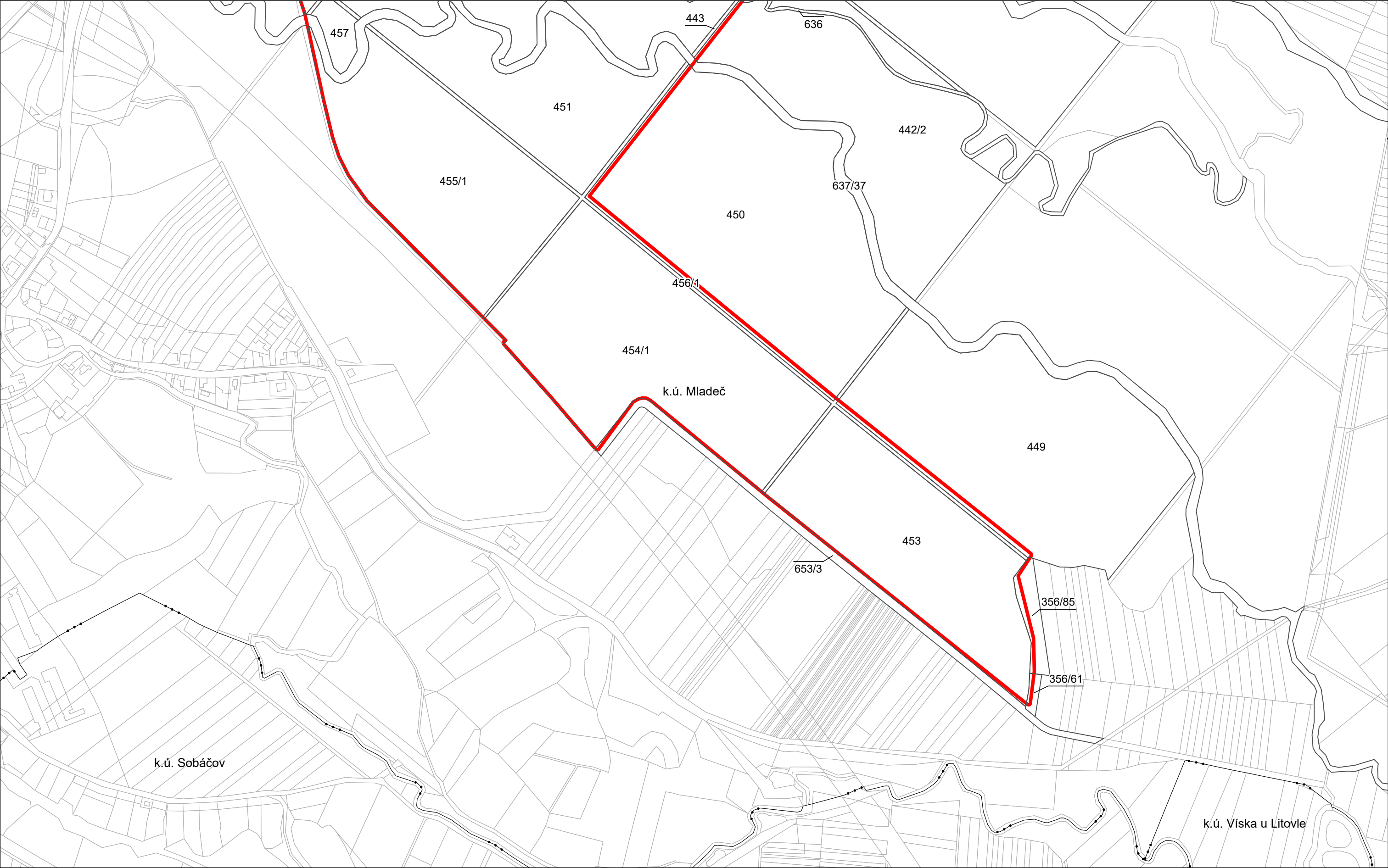




 hranice PR Hejtmanka

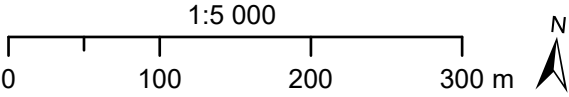
 hranice ochranného pásma

Zdroj dat: © AOPK ČR, ČÚZK
Vydala: AOPK ČR, RP Olomoucko
Zpracoval: Petr Zifčák, 11/2019

Příloha M2/2 - Katastrální mapa se zákresem ZCHÚ a jeho ochranného pásma



 hranice PR Hejtmanka
 hranice ochranného pásma



Zdroj dat: © AOPK ČR, ČÚZK
Vydala: AOPK ČR, RP Olomoucko
Zpracoval: Petr Zifčák, 11/2019