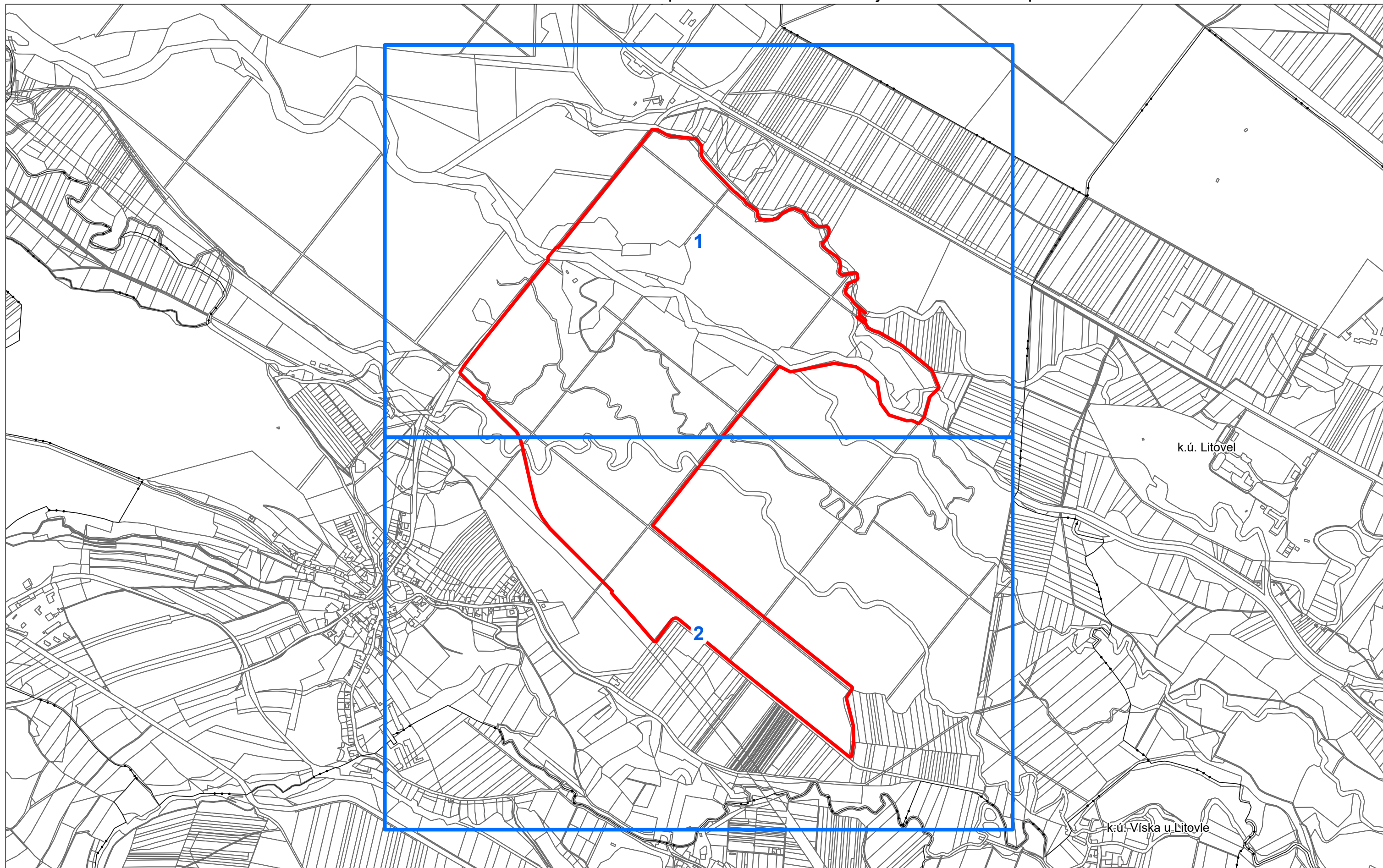





Příloha M2/0 - Klad listů katastrálních map se zákresem ZCHÚ a jeho ochranného pásma



 hranice PR Hejtmanka
 hranice ochranného pásma

 klad listů

0 250 500 m 

Zdroj dat: © AOPK ČR, ČÚZK
Vydala: AOPK ČR, RP Olomoucko
Zpracoval: Petr Zifčák, 11/2019